




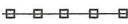





GEMEINDE FORSTERN

15. FNP - Änderung

Karlsdorf Mitte

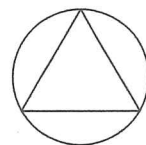
	Wohnbaufläche
	Dorfgebiet
	Soziale Einrichtung, Kindertagesstätte
	Grünfläche
	Wichtige örtliche Straße
	Bäume vorhanden
	Bäume geplant
	Streuobstwiese
	20 kV-Freileitung mit Schutzstreifen
	Erdkabelleitung geplant
	Trafostation
	Umgrenzung der Flächen für Vorkehrungen zum Schutz vor schädlichen Umwelteinwirkungen
	Geltungsbereich der Änderung

21.07.2018 

Unterschrift des Planfertigers

M 1 : 5000

 0 200 400 600 m



Planungsverband
Äußerer
Wirtschaftsraum
München
Geschäftsstelle

München, den 17.07.2018

Verfahrensvermerke

Der Gemeinderat hat in der Sitzung vom 10.10.2017 die 15. Änderung des Flächennutzungsplans beschlossen.

Die frühzeitige Öffentlichkeitsbeteiligung gemäß § 3 Abs. 1 BauGB mit öffentlicher Unterrichtung und Gelegenheit zur Äußerung und Erörterung über den Vorentwurf der Änderung des Flächennutzungsplans in der Fassung vom 07.05.2018 hat in der Zeit vom 25.05.2018 bis 25.06.2018 stattgefunden.

Die frühzeitige Beteiligung der Behörden und sonstigen Träger öffentlicher Belange gemäß § 4 Abs. 1 BauGB mit Unterrichtung und Aufforderung zur Äußerung über den Vorentwurf der Änderung des Flächennutzungsplans in der Fassung vom 07.05.2018 hat in der Zeit vom 25.05.2018 bis 25.06.2018 stattgefunden.

Der Entwurf der 15. Änderung des Flächennutzungsplans in der Fassung vom 17.07.2018 wurde mit der Begründung gemäß § 3 Abs. 2 BauGB in der Zeit vom 10.03.2020 bis 14.04.2020 öffentlich ausgelegt.

Zu dem Entwurf der 15. Änderung des Flächennutzungsplans in der Fassung vom 17.07.2018 wurden die Behörden und sonstigen Träger öffentlicher Belange gemäß § 4 Abs. 2 BauGB in der Zeit vom 31.10.2018 bis 03.12.2018 beteiligt.

Der Feststellungsbeschluss zur 15. Flächennutzungsplan-Änderung in der Fassung vom 17.07.2018 wurde vom Gemeinderat Forstern am 26.05.2020 gefasst.



(Siegel)

Forstern, den 23. Juli 2020

(Rainer Streu, Erster Bürgermeister)

Die Genehmigung der Flächennutzungsplan-Änderung in der Fassung vom 17.07.2018 wurde mit Bescheid des Landratsamtes Erding vom 04.08.2020, Az.: F 3 4 1 erteilt (§ 6 Abs. 1 bis 4 BauGB).



(Siegel)

Erding, den 13.10.2020

H. Redenkron
Regierungsdirektor

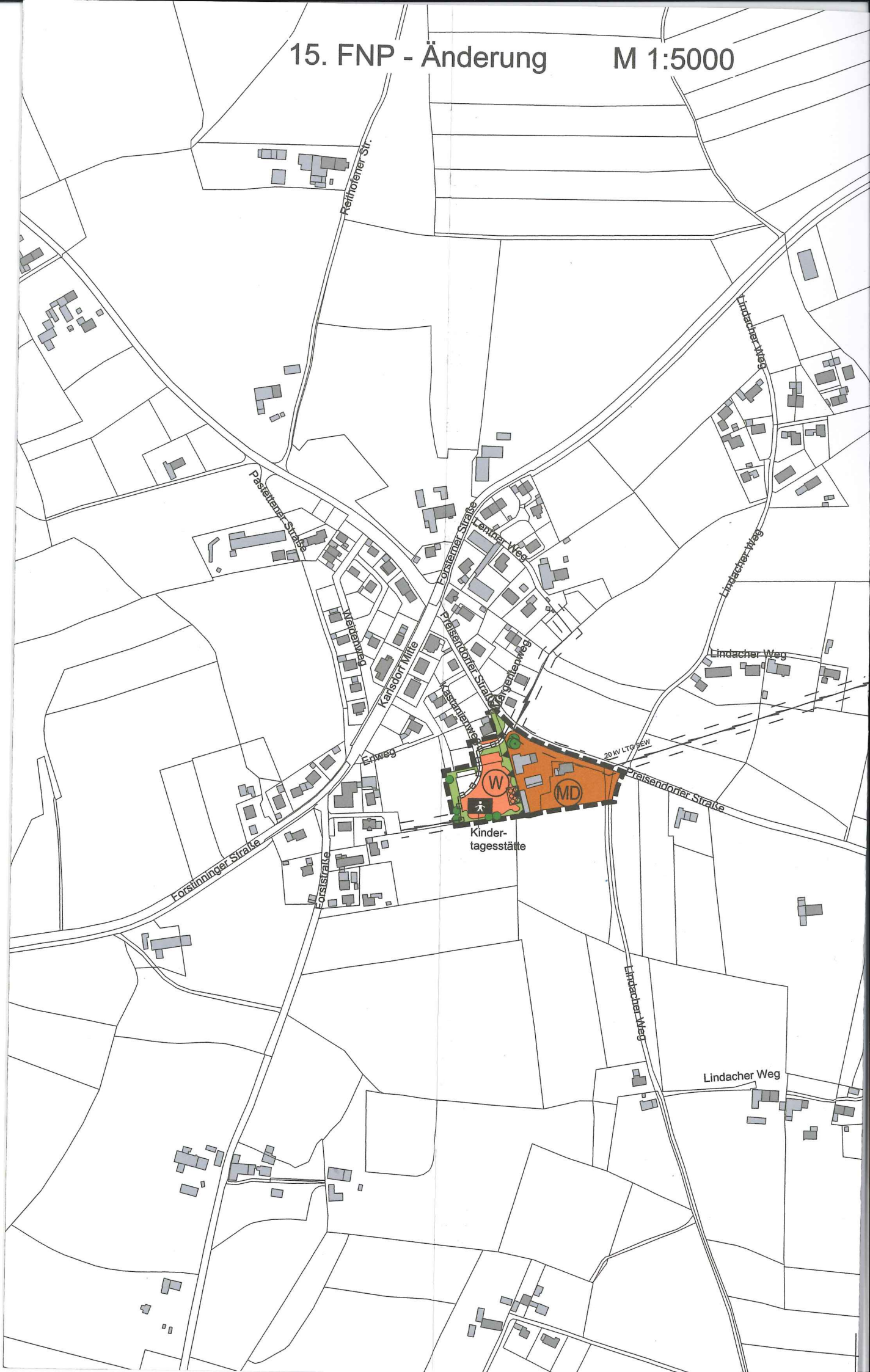
Die Erteilung der Genehmigung der Änderung des Flächennutzungsplans wurde am 25. Aug. 2020 gemäß § 6 Abs. 5 BauGB ortsüblich bekannt gemacht. Der Flächennutzungsplan ist damit wirksam.

Forstern, den 28. Sep. 2020

(Rainer Streu, Erster Bürgermeister)



(Siegel)



Ausschnitt digitalisierter Flächennutzungsplan (14. Änderung), i.A.
M 1:5000

